



LA METROPOLE  
Mobilité

# HANDICAP ET MOBILITÉ

GUIDE  
ACCESSIBILITÉ



Janvier 2022

# SOMMAIRE

|                                       |      |
|---------------------------------------|------|
| Mise en accessibilité                 | p 4  |
| Documents d'information               | p 5  |
| L'information au point d'arrêt        | p 7  |
| Les arrêts accessibles                | p 8  |
| Les véhicules accessibles             | p10  |
| La signalétique à l'intérieur des bus | p13  |
| Voyager avec le tramway               | p15  |
| Une information voyageur accessible   | p18  |
| Liste des arrêts aménagés             | p 20 |
| Les services spécialisés              | p 25 |

# LE DROIT À LA MOBILITÉ POUR TOUS

L'accès aux transports est un droit fondamental et une priorité pour la Métropole Aix Marseille Provence. C'est dans ce cadre que se place son action pour améliorer l'accessibilité pour tous les usagers aux réseaux de transport, notamment pour les personnes à mobilité réduite.

Ce guide, pratique et complet, permettra à toutes et à tous de comprendre comment utiliser au mieux les services de mobilité proposés par la Métropole sur le territoire de Pays d'Aubagne et de l'Étoile.

Sur ce secteur de la zone Est de la Métropole, conformément aux engagements pris dans le schéma directeur pour l'accessibilité des transports, élaboré en 2008, 100% des arrêts inscrits au programme de travaux ont été aménagés et 100% des lignes régulières sont accessibles.

De plus, il a été fait en sorte d'accueillir sur les nouvelles générations de véhicules, lors des renouvellements, 2 voyageurs en fauteuils alors que la loi n'en prévoit qu'un actuellement. C'est ainsi que les rames du tramway depuis 2014 et les nouveaux véhicules GNV circulant sur la ligne 1 et 7 depuis novembre 2020 et sur la ligne 8 depuis janvier 2021, peuvent accueillir 2 fauteuils à bord .

Par ailleurs, pour offrir aux moins mobiles la possibilité de se déplacer, des services de transports spécialisés sur réservation téléphonique, sont à disposition sur chaque territoire de la Métropole, comme précisé en dernière partie de ce guide.

# MISE EN ACCESSIBILITÉ

Le conseil de territoire du Pays d'Aubagne et de l'Etoile a engagé depuis 2009, les travaux de mise en accessibilité du réseau Métropole Mobilité selon les priorités définies dans le schéma directeur d'accessibilité des transports publics (SDAT).

## QU'EST CE QU'UNE LIGNE ACCESSIBLE ?

Une ligne est dite accessible lorsqu'elle est desservie par des véhicules accessibles, que la majorité de ses arrêts sont aménagés et son conducteur formé à l'accueil de voyageurs atteints de handicap.

## QU'EST CE QU'UN VEHICULE ACCESSIBLE ?

Un véhicule est dit accessible lorsqu'il est équipé d'une rampe d'accès, d'annonces sonores et visuelles des directions et des arrêts, d'un emplacement réservé à bord pour les personnes en fauteuil.

## QU'EST CE QU'UN ARRÊT ACCESSIBLE ?

C'est un arrêt spécifiquement aménagé permettant à toutes les personnes à mobilité réduite un accès sécurisé au quai, au poteau d'arrêt ou à l'abribus, et aux véhicules.



1 véhicule équipé  
+  
1 arrêt rendu accessible  
+  
1 conducteur sensibilisé à la prise en compte des handicaps  
=  
Une accessibilité réussie

# DOCUMENTS D'INFORMATION

Pour permettre aux personnes en situation d'handicap de se déplacer en toute tranquillité et de bien préparer leur voyage, les Lignes de l'Agglo ont mis en place une signalétique spécifique. Elle est présente sur les fiches horaires, aux arrêts et sur les véhicules.

## LES FICHES HORAIRES



Le logo handicap signale que tous les véhicules de la ligne sont aménagés (sauf aléas d'exploitation) et que les principaux arrêts de la ligne sont accessibles.



Les services scolaires intégrés dans les lignes régulières (3s, 5s, 8s, 9s, 11s, 12s, 14s, 15s) sont effectués avec des véhicules non accessibles pour les personnes à mobilité réduite.

Les enfants handicapés qui souhaitent se rendre dans les établissements scolaires peuvent s'adresser à la Métropole pour obtenir un service adapté.

Édition Sept. 2021  
Valable à partir du 23/08/2021

# lebus

## 2

Les Passons  
Gare d'Aubagne

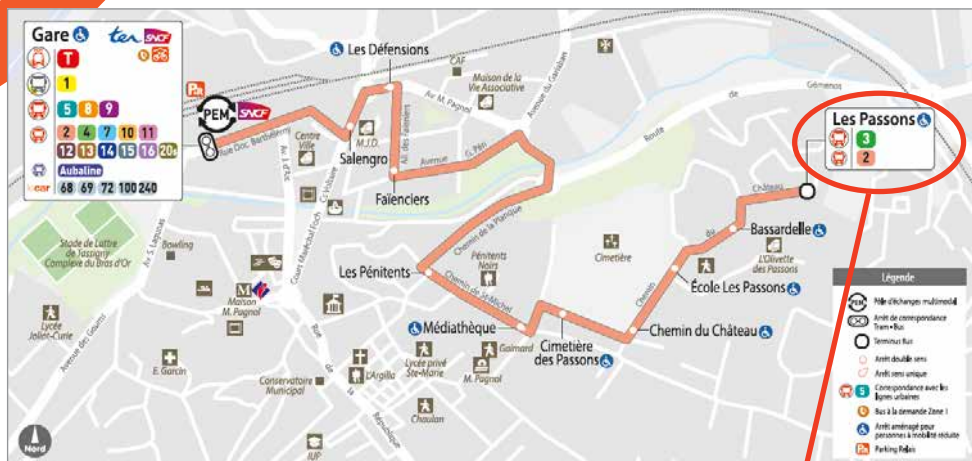
bus gratuit



- Les Passons
- Faienciens
- Gare d'Aubagne

lebus lecar letram lebus à la demande levélo l'abrivélo leparking-relais

Lignes de l'agglo LA METROPOLE Mobilité



Le logo handicap 

sur le plan de ligne ou  
les tableaux horaires,  
indique les arrêts  
accessibles de la ligne.



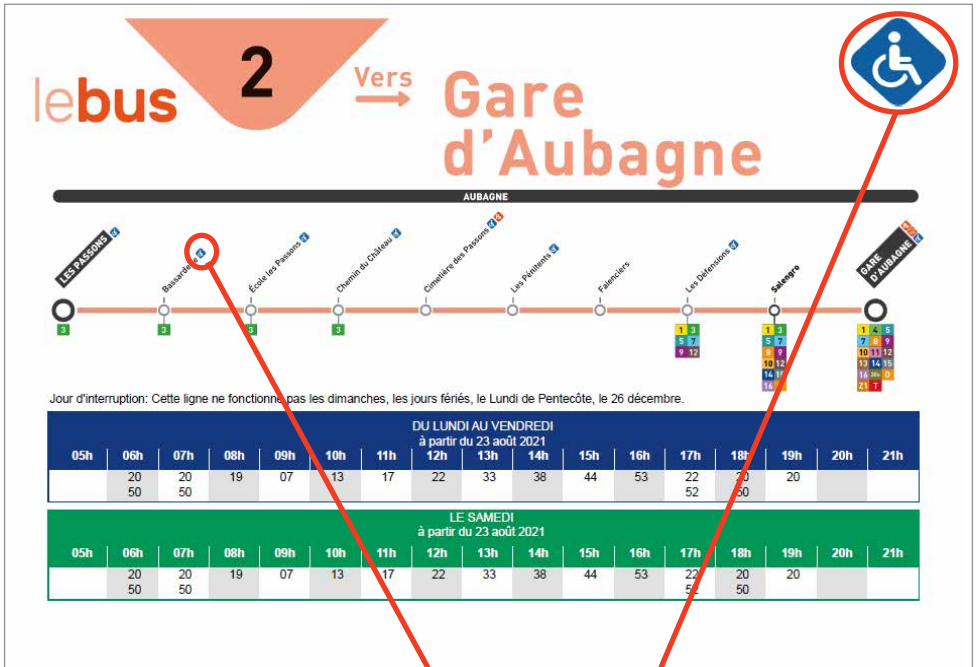
**Gare d'Aubagne — Les Passons**

DU LUNDI AU SAMEDI

CETTE LIGNE NE FONCTIONNE PAS LES DIMANCHES, LES JOURS FÉRIÉS, LE LUNDI DE PENTECÔTE ET LE 26 DÉCEMBRE

|  |   |       |       |       |       |       |       |       |       |       |       |       |       |       |       |       |       |       |
|--|---|-------|-------|-------|-------|-------|-------|-------|-------|-------|-------|-------|-------|-------|-------|-------|-------|-------|
|  GARE D'AUBAGNE        |  | 06:35 | 07:05 | 07:35 | 08:05 | 08:55 | 10:01 | 11:05 | 12:09 | 13:21 | 14:26 | 15:31 | 16:40 | 17:08 | 17:39 | 18:06 | 18:36 | 19:07 |
|  LES FAÏENCIENS        |  | 06:38 | 07:09 | 07:39 | 08:09 | 08:58 | 10:04 | 11:08 | 12:13 | 13:24 | 14:29 | 15:35 | 16:44 | 17:12 | 17:43 | 18:10 | 18:40 | 19:11 |
|  CIMETIERE DES PASSONS |  | 06:40 | 07:13 | 07:43 | 08:13 | 09:01 | 10:07 | 11:11 | 12:16 | 13:27 | 14:32 | 15:38 | 16:47 | 17:16 | 17:46 | 18:13 | 18:44 | 19:14 |
|  ECOLE DES PASSONS     |   | 06:42 | 07:15 | 07:45 | 08:15 | 09:03 | 10:09 | 11:13 | 12:18 | 13:29 | 14:34 | 15:40 | 16:49 | 17:18 | 17:48 | 18:16 | 18:46 | 19:16 |
|  LES PASSONS           |   | 06:43 | 07:16 | 07:46 | 08:16 | 09:04 | 10:10 | 11:14 | 12:19 | 13:30 | 14:35 | 15:41 | 16:50 | 17:19 | 17:49 | 18:17 | 18:47 | 19:17 |

# L'INFORMATION AU POINT D'ARRÊT



Sur l'horaire à l'arrêt, le logo handicap qui se situe en haut à droite de l'adhésif, indique que l'arrêt est accessible et que le conducteur peut prendre en charge des voyageurs à mobilité réduite.

Sur le thermomètre il est situé à côté du nom de chaque arrêt accessible.

# LES ARRÊTS ACCESSIBLES





**1 Les arrêts sont alignés à la voie de circulation**  
Permet au bus d'accoster en alignement parfait avec le trottoir et au plus près.

**2 Trottoir surélevé**  
Limite la différence de niveau entre le plancher du véhicule et le quai pour faciliter la montée dans les véhicules.

**3 Accès au quai en pente douce**  
Permet un accès facile à l'arrêt pour les personnes en fauteuil.

**4 Zone d'attente**  
Indique l'emplacement où se positionner pour utiliser la rampe d'accès, face à la porte centrale du véhicule.

**5 Marquage au sol de la zone de sortie de la rampe d'accès**  
Matérialise l'emprise de la rampe d'accès une fois celle-ci sortie.




Ne pas stationner sur cette zone.

**6 Bande tactile en T**  
Permet aux déficients visuels de trouver la porte avant du véhicule, facilite la montée.  
Elle sert également de repère pour le conducteur afin de positionner correctement le véhicule.

# LES VÉHICULES ACCESSIBLES :


## Comment prendre mon bus ?

### Étape 1 : L'ARRIVÉE DU VÉHICULE

Pour être certain que le bus qui arrive à l'arrêt, peut vous prendre en charge, vérifiez la présence du logo  situé à l'avant du véhicule et côté accès voyageurs (porte centrale). Il vous garantit que le bus est équipé d'une rampe d'accès.



### Étape 2 : LE POSITIONNEMENT SUR LE QUAI

La personne en fauteuil se positionne à l'arrêt au niveau du logo  dessiné au sol et en recul par rapport au bord du trottoir et à la croix jaune.

La rampe d'accès peut ainsi sortir sans gêne.

### Étape 3 : LA SORTIE DE LA RAMPE D'ACCÈS

Lorsque le bus arrive à l'arrêt, le conducteur actionne la rampe d'accès située au niveau de la porte centrale.

Puis, il ouvre les portes.



## Étape 4 : LA MONTÉE À BORD ET L'INSTALLATION

La montée dans le bus se fait par l'avant pour tous les voyageurs. Seules les personnes en fauteuil et les personnes avec des poussettes ou des caddies peuvent utiliser la porte centrale.




Par mesure de sécurité, l'accès de tous les voyageurs s'effectue par la porte avant

Accès réservé uniquement aux voyageurs en fauteuil, avec poussette ou caddie

La personne en fauteuil monte à bord, elle se positionne dans l'emplacement réservé et signalé par le pictogramme fauteuil roulant, freins serrés, dos au sens de circulation.



 Dans les autocars (lignes 5, 9, 11 et 12), le conducteur vient fixer le fauteuil face à la route avec des sangles et ajuste la ceinture de sécurité.

## NOUVEAUTE 2021 : 2 PLACES DISPONIBLES

Depuis le 16 novembre 2020, des bus roulant au gaz naturel ont été mis en circulation sur les lignes 1, 7 et depuis le 4 janvier 2021 sur la ligne 8.

Ces nouveaux véhicules sont désormais équipés de 2 espaces pouvant accueillir un UFR.



**RAPPEL :** Sur le réseau, un nombre maximal de poussettes est autorisé en fonction de la taille du véhicule, la présence d'un voyageur en fauteuil roulant à bord, réduit les nombres indiqués ci-dessous d'une place :



- 5 dans le tramway,
- 4 dans les bus standards GNV (lignes 1, 7 et 8),
- 2 dans les moyens bus (lignes 3, 6, 10 et 16),
- 1 dans les minibus (lignes 2, 4, 13, 14, 15, 17, Aubaline et bus à la demande).

L'enfant doit être correctement attaché, freins de sécurité enclenchés. Il reste sous la responsabilité de l'accompagnateur.

### Étape 5 : LA DESCENTE

Le voyageur signale au conducteur son arrêt de descente (uniquement aux arrêts accessibles), grâce au bouton d'appel situé



au niveau de l'emplacement réservé. Une fois que le bus est arrêté, la personne desserre le frein et se positionne face à la porte.



Dans les autocars, le conducteur détache les sangles et la ceinture de sécurité. Il actionne ensuite la rampe d'accès et ouvre les portes.

La descente se fait en douceur.

Le conducteur ferme les portes, rentre la rampe et redémarre le car.

# LA SIGNALÉTIQUE À L'INTÉRIEUR DES BUS

Les véhicules circulant sur les lignes accessibles sont également équipés d'une signalétique intérieure permettant à chacun de se repérer et de bénéficier d'emplacements spécifiques (emplacements aménagés, bouton arrêt demandé accessible, zone poussette...).



## LA PLACE PRIORITAIRE

Cet emplacement est réservé à une personne en fauteuil.

Le fauteuil doit être placé dos vers l'avant en butée sur le dossier et freins serrés.

Dans les autocars, le fauteuil doit être sanglé au véhicule face à la route et la personne doit avoir la ceinture de sécurité bouclée.



## LES PLACES RÉSERVÉES

Des places prioritaires sont réservées aux personnes dont la station debout est pénible. Elles sont signalées par les pictogrammes spécifiques.



La couleur des sièges est également différente dans les véhicules des lignes 3, 6, 10, 16. Elles se situent à l'avant du véhicule, le plus souvent côté conducteur.



## DEMANDE D'ARRÊT



Boutons réservés à la personne en fauteuil ou à mobilité réduite installée sur l'un des emplacements prévus. Au prochain arrêt aménagé, le conducteur actionnera la rampe d'accès.

# VOYAGER AVEC LE TRAMWAY

## LES STATIONS ACCESSIBLES

Toutes les stations de la ligne de tramway sont accessibles. Les quais et le sol de la rame de tramway sont à la même hauteur pour permettre la montée et la descente sans rampe d'accès.

Lors de la mise en place du tramway en 2014, un groupe de personnes volontaires en fauteuil a testé tous les quais afin d'en valider les accès.



Des repères ont également été apposés sur le sol afin de permettre aux voyageurs à mobilité réduite de savoir où se positionner et quelles portes emprunter.



## COMMENT PRENDRE MON TRAMWAY



### Etape 1 : LE BOUTON OU TELECOMMANDE POUR LES PERSONNES NON-VOYANTES

Cette télécommande universelle permet aux personnes mal voyantes ou non-voyantes d'activer un feu tricolore pour la traversée, les annonces sonores des totems tramway ou des bornes d'information voyageurs aux arrêts.

### LA TRAVERSÉE DE LA VOIE TRAMWAY

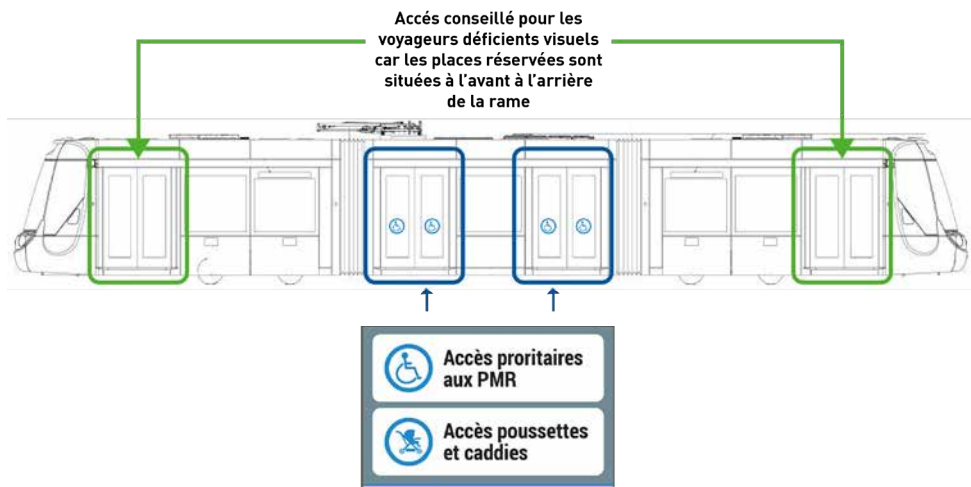
Des bandes podotactiles ont été positionnées à chaque traversée sécurisée de la voie de tramway.





## Etape 2 : L'ARRIVÉE DU TRAMWAY

Pour être certain d'accéder à l'espace intérieur aménagé, les voyageurs en fauteuil doivent monter par les portes centrales repérables par la présence du logo.



## Etape 3 : LE POSITIONNEMENT SUR LE QUAI

La personne en fauteuil se positionne à la station au niveau du logo  dessiné au sol et en recul par rapport au bord du trottoir.

## Etape 4 : LA PLACE PRIORITAIRE

L'espace aménagé à l'intérieur du tramway permet d'accueillir 2 personnes voyageant en fauteuil. Il suffit de se positionner dos à la fenêtre et actionner les freins.



# UNE INFORMATION VOYAGEUR ACCESSIBLE

## LES ANNONCES VISUELLES



L'annonce visuelle des prochains arrêts desservis est disponible dans tous les véhicules des lignes annoncées accessibles.



## LES ANNONCES SONORES



L'annonce vocale des arrêts est effective sur l'ensemble des lignes accessibles. Le système est situé à l'extérieur, au niveau de la porte avant, à l'intérieur et au centre du véhicule.



Les chiens guides et chiens d'assistance ou d'accompagnement équipés de leur harnais ou gilet sont les bienvenus à bord.



## VERSION ACCESSIBLE DES FICHES HORAIRES

Les fiches horaires en téléchargement sur le site lignes-agglo.fr, sont désormais disponibles en version accessible. Il est possible de les télécharger au format pdf mais aussi en format excel qui peut être lu par les synthèses vocales.



Téléchargez le plan et les horaires de la ligne **1**

Format Acrobat PDF.



Déficient visuel : Téléchargez le plan et les horaires de la ligne

**1**

Format Tableur type Excel

|    | A   | B     | C     | D     | E     | F     | G     | H     | I     | J     | K     | L     | M     | N     |
|----|---|-------|-------|-------|-------|-------|-------|-------|-------|-------|-------|-------|-------|-------|
| 1  | <b>Du Lundi au Samedi</b>   |       |       |       |       |       |       |       |       |       |       |       |       |       |
| 2  | <b>CETTE LIGNE NE FONCTIONNE PAS LES DIMANCHES, LES JOURS FÉRIÉS, LE LUNDI DE PENTECÔTE ET LE 26 DÉCEMBRE</b> |       |       |       |       |       |       |       |       |       |       |       |       |       |
| 3  | <b>La Treille</b>   | 07:20 | 08:20 | 09:20 | 10:20 | 11:45 | 12:50 | 13:50 | 14:45 | 15:40 | 16:40 | 17:45 | 18:45 |       |
| 4  | <b>Eoures Village</b>   | 07:30 | 08:28 | 09:28 | 10:26 | 11:53 | 12:58 | 13:58 | 14:51 | 15:46 | 16:48 | 17:55 | 18:55 |       |
| 5  | <b>La Thuillière</b>  | 07:33 | 08:31 | 09:31 | 10:29 | 11:56 | 13:01 | 14:01 | 14:54 | 15:49 | 16:51 | 17:58 | 18:58 |       |
| 6  | <b>La Gastaude</b>  | 07:36 | 08:34 | 09:34 | 10:31 | 11:58 | 13:04 | 14:04 | 14:56 | 15:51 | 16:54 | 18:01 | 19:01 |       |
| 7  | <b>Font de Mai</b>  | 07:38 | 08:36 | 09:36 | 10:32 | 11:59 | 13:06 | 14:06 | 14:57 | 15:52 | 16:56 | 18:03 | 19:03 |       |
| 8  | <b>Collège N Sarraute</b>   | 07:42 | 08:40 | 09:40 | 10:36 | 12:03 | 13:10 | 14:10 | 15:01 | 15:56 | 17:00 | 18:07 | 19:07 |       |
| 9  | <b>Salengro</b>   | 07:43 | 08:41 | 09:41 | 10:37 | 12:04 | 13:11 | 14:11 | 15:02 | 15:57 | 17:01 | 18:08 | 19:08 |       |
| 10 | <b>Gare</b>   | 07:44 | 08:42 | 09:42 | 10:38 | 12:05 | 13:12 | 14:12 | 15:03 | 15:58 | 17:02 | 18:09 | 19:09 |       |
| 11 |   |       |       |       |       |       |       |       |       |       |       |       |       |       |
| 12 |   |       |       |       |       |       |       |       |       |       |       |       |       |       |
| 13 | <b>Du Lundi au Samedi</b>   |       |       |       |       |       |       |       |       |       |       |       |       |       |
| 14 | <b>CETTE LIGNE NE FONCTIONNE PAS LES DIMANCHES, LES JOURS FÉRIÉS, LE LUNDI DE PENTECÔTE ET LE 26 DÉCEMBRE</b> |       |       |       |       |       |       |       |       |       |       |       |       |       |
| 15 | <b>Gare</b>   | 06:50 | 07:50 | 08:50 | 09:50 | 11:15 | 12:20 | 13:20 | 14:20 | 15:15 | 16:05 | 17:15 | 18:15 | 19:15 |
| 16 | <b>Salengro</b>   | 06:51 | 07:52 | 08:52 | 09:51 | 11:16 | 12:22 | 13:22 | 14:21 | 15:16 | 16:07 | 17:17 | 18:17 | 19:16 |
| 17 | <b>Collège N Sarraute</b>   | 06:53 | 07:54 | 08:54 | 09:53 | 11:18 | 12:24 | 13:24 | 14:23 | 15:18 | 16:09 | 17:19 | 18:19 | 19:18 |
| 18 | <b>Font de Mai</b>  | 06:57 | 07:58 | 08:59 | 09:58 | 11:22 | 12:28 | 13:29 | 14:27 | 15:22 | 16:14 | 17:24 | 18:24 | 19:23 |
| 19 | <b>La Gastaude</b>  | 06:59 | 08:00 | 09:01 | 09:59 | 11:23 | 12:29 | 13:30 | 14:28 | 15:23 | 16:16 | 17:26 | 18:26 | 19:25 |
| 20 | <b>La Thuillière</b>  | 07:02 | 08:03 | 09:04 | 10:02 | 11:26 | 12:32 | 13:33 | 14:31 | 15:26 | 16:19 | 17:29 | 18:29 | 19:28 |
| 21 | <b>Eoures Village</b>   | 07:04 | 08:05 | 09:07 | 10:04 | 11:28 | 12:34 | 13:35 | 14:33 | 15:28 | 16:22 | 17:32 | 18:32 | 19:30 |
| 22 | <b>La Treille</b>   | 07:14 | 08:15 | 09:14 | 10:11 | 11:38 | 12:44 | 13:45 | 14:40 | 15:35 | 16:32 | 17:42 | 18:42 | 19:37 |

# LISTE DES ARRÊTS ACCESSIBLES

## AUBAGNE


| Nom de l'arrêt              | Direction                              | Commune | Numéros des lignes |
|-----------------------------|--|---------|--------------------|
| AGORA                       | PLAINE DE JOUQUES - GARE D'AUBAGNE     | AUBAGNE | :1;11;             |
| AGORA                       | GARE D'AUBAGNE - PLAINE DE JOUQUES     | AUBAGNE | :1;11;             |
| ALLEE DES MURIERS           | LA GARENNE - GARE D'AUBAGNE            | AUBAGNE | :13;               |
| ALLEE DES PINS              | LA GARENNE - GARE D'AUBAGNE            | AUBAGNE | :13;               |
| AV JEAN MERMOZ              | GARE D'AUBAGNE - CUGES LES PINS        | AUBAGNE | :11;               |
| AV JEAN MERMOZ              | CUGES LES PINS - GARE D'AUBAGNE        | AUBAGNE | :11;               |
| AVENUE DE LA PAIX           | LA GARENNE - GARE D'AUBAGNE            | AUBAGNE | :13;               |
| AVENUE DU 19 MARS           | PIN VERT - LES PASSONS                 | AUBAGNE | :3;11;             |
| AVENUE DU 19 MARS           | LES PASSONS - PIN VERT                 | AUBAGNE | :3;11;             |
| BASSARDELLE                 | PIN VERT - LES PASSONS                 | AUBAGNE | :2;3;              |
| BASSARDELLE                 | LES PASSONS - PIN VERT                 | AUBAGNE | :2;3;              |
| CAMP DE SABLIER             | PLAINE DE JOUQUES - GARE D'AUBAGNE     | AUBAGNE | :1;5;7;9;12        |
| CAMP DE SABLIER             | GARE D'AUBAGNE - PLAINE DE JOUQUES     | AUBAGNE | :1;5;7;9;12        |
| CAMP MAJOR                  | GARE D'AUBAGNE - LA PENNE SUR HUVEAUNE | AUBAGNE | :4;                |
| CAMP MAJOR                  | LA PENNE SUR HUVEAUNE - GARE D'AUBAGNE | AUBAGNE | :4;                |
| CASTELLET                   | GARE D'AUBAGNE - LA GARENNE            | AUBAGNE | :13;               |
| CASTELLET                   | LA GARENNE - GARE D'AUBAGNE            | AUBAGNE | :13;               |
| CENTRAL PARC                | LES PASSONS - PIN VERT                 | AUBAGNE | :3;                |
| CENTRAL PARC                | PIN VERT - LES PASSONS                 | AUBAGNE | :3;                |
| CENTRE COMMERCIAL           | PLAINE DE JOUQUES - GARE D'AUBAGNE     | AUBAGNE | :1;7;              |
| CENTRE COMMERCIAL           | GARE D'AUBAGNE - PLAINE DE JOUQUES     | AUBAGNE | :1;7;              |
| CENTRE DES IMPOTS           | LES PASSONS - PIN VERT                 | AUBAGNE | :3;Zone 1;         |
| CENTRE DES IMPOTS           | PIN VERT - LES PASSONS                 | AUBAGNE | :3;Zone 1;         |
| CHATEAU BLANC               | GARE D'AUBAGNE - LE CHARREL            | AUBAGNE | :7;                |
| CHATEAU BLANC               | LE CHARREL - GARE D'AUBAGNE            | AUBAGNE | :7;                |
| CHEMIN DE BON CIVET         | GARE D'AUBAGNE - LA GARENNE            | AUBAGNE | :13;Tbus;          |
| CHEMIN DE BON CIVET         | LA GARENNE - GARE D'AUBAGNE            | AUBAGNE | :13;Tbus;          |
| CHEMIN DU BON CIVET         | LA GARENNE - GARE D'AUBAGNE            | AUBAGNE | :13;               |
| CHEMIN DU CHATEAU           | PIN VERT - LES PASSONS                 | AUBAGNE | :2;3;              |
| CHEMIN DU CHATEAU           | LES PASSONS - PIN VERT                 | AUBAGNE | :2;3;              |
| CHEMIN SAINT JOSEPH         | GARE D'AUBAGNE - LA TREILLE            | AUBAGNE | :10;               |
| CHEMIN SAINT JOSEPH         | LA TREILLE - GARE D'AUBAGNE            | AUBAGNE | :10;               |
| CHEMIN SAINT MICHEL         | PIN VERT - LES PASSONS                 | AUBAGNE | :3;                |
| CHEMIN SAINT MICHEL         | LES PASSONS - PIN VERT                 | AUBAGNE | :3;                |
| CIMETIERE DES PASSONS       | GARE D'AUBAGNE - LES PASSONS           | AUBAGNE | :2;                |
| CIMETIERE DES PASSONS       | LES PASSONS - GARE D'AUBAGNE           | AUBAGNE | :2;                |
| CLAIR SOLBL                 | TAD                                    | AUBAGNE | :20s;Zone 1;       |
| CLOS RUFFISQUE              | GARE D'AUBAGNE - LA PENNE SUR HUVEAUNE | AUBAGNE | :6;                |
| CLOS RUFFISQUE              | LA PENNE SUR HUVEAUNE - BIFFEL         | AUBAGNE | :6;                |
| COLLEGE LAKANAL             | PIN VERT - LES PASSONS                 | AUBAGNE | :3;11;20s;         |
| COLLEGE LAKANAL             | LES PASSONS - PIN VERT                 | AUBAGNE | :3;11;20s;         |
| COLLEGE NATHALIE SARRAUTE   | GARE D'AUBAGNE - LA TREILLE            | AUBAGNE | :10;14             |
| COLLEGE NATHALIE SARRAUTE   | LA TREILLE - GARE D'AUBAGNE            | AUBAGNE | :10;14             |
| COURS BARTHELEMY            | PIN VERT - LES PASSONS                 | AUBAGNE | :3;13;             |
| ECOLE DES PASSONS           | PIN VERT - LES PASSONS                 | AUBAGNE | :2;3;              |
| ECOLE DES PASSONS           | LES PASSONS - PIN VERT                 | AUBAGNE | :2;3;              |
| EGLISE DE BEAUDINARD        | TAD                                    | AUBAGNE | :20s;Zone 1;       |
| ELZEBARD ROUGIER            | LES PASSONS - PIN VERT                 | AUBAGNE | :3;13;             |
| FARICOULES                  | LA PENNE SUR HUVEAUNE - BIFFEL         | AUBAGNE | :6;                |
| FARICOULES                  | BIFFEL - LA PENNE SUR HUVEAUNE         | AUBAGNE | :6;                |
| FAUGE                       | PLAINE DE JOUQUES - GARE D'AUBAGNE     | AUBAGNE | :1;11;             |
| FAUGE                       | GARE D'AUBAGNE - PLAINE DE JOUQUES     | AUBAGNE | :1;11;             |
| FAUGE                       | GARE D'AUBAGNE - CUGES LES PINS        | AUBAGNE | :1;11;             |
| FAUGE                       | CUGES LES PINS - GARE D'AUBAGNE        | AUBAGNE | :1;11;             |
| FONT DE MAI                 | GARE D'AUBAGNE - LA TREILLE            | AUBAGNE | :10;               |
| FONT DE MAI                 | LA TREILLE - GARE D'AUBAGNE            | AUBAGNE | :10;               |
| GANTEAUME                   | LES PASSONS - PIN VERT                 | AUBAGNE | :3;                |
| GANTEAUME                   | PIN VERT - LES PASSONS                 | AUBAGNE | :3;                |
| GARE D'AUBAGNE quai tramway | GARE D'AUBAGNE - LE CHARREL            | AUBAGNE | :7;                |
| GARE D'AUBAGNE quai n°1     | GARE D'AUBAGNE                         | AUBAGNE | :1;4;7;8;9;11;12;  |
| GARE D'AUBAGNE quai n°4     | GARE D'AUBAGNE                         | AUBAGNE | :2;21;13;14; 15    |
| GARE D'AUBAGNE quai n°5     | GARE D'AUBAGNE                         | AUBAGNE | 5; 10; 16          |
| GRAND LINCHE                | GARE D'AUBAGNE - GEMENOS               | AUBAGNE | :7;                |
| GRAND LINCHE                | GEMENOS - GARE D'AUBAGNE               | AUBAGNE | :7;                |
| GROUPE PROVENCE             | LES PASSONS - PIN VERT                 | AUBAGNE | :3;                |
| GROUPE PROVENCE             | PIN VERT - LES PASSONS                 | AUBAGNE | :3;                |
| HOPITAL                     | LES PASSONS - PIN VERT                 | AUBAGNE | :3;11;13;          |
| HOPITAL                     | PIN VERT - LES PASSONS                 | AUBAGNE | :3;11;13;          |

NOUVEAU

# AUBAGNE

| Nom de l'arrêt          | Direction                              | Commune | Numéros des lignes |
|-------------------------|--|---------|--------------------|
| LA BOURBONNE            | GARE D'AUBAGNE - CUGES LES PINS        | AUBAGNE | :11;               |
| LA BOURBONNE            | CUGES LES PINS - GARE D'AUBAGNE        | AUBAGNE | :11;               |
| LA CASAMANÇE            | LA PENNE SUR HUVEAUNE - BIFFEL         | AUBAGNE | :6;                |
| LA CLE DES CHAMPS       | LES PASSONS - PIN VERT                 | AUBAGNE | :3;                |
| LA CLE DES CHAMPS       | PIN VERT - LES PASSONS                 | AUBAGNE | :3;                |
| LA GASTAUDE             | GARE D'AUBAGNE - LA TREILLE            | AUBAGNE | :10;               |
| LA GASTAUDE             | LA TREILLE - GARE D'AUBAGNE            | AUBAGNE | :10;               |
| LA GAUTHIERE            | TAD                                    | AUBAGNE | :Zone 1;           |
| LA TOURTELLE            | GARE D'AUBAGNE - LE CHAREL             | AUBAGNE | :T;                |
| LA TOURTELLE            | LE CHARREL - GARE D'AUBAGNE            | AUBAGNE | :T;                |
| LA TOURTELLE            | GARE D'AUBAGNE - LE CHARREL            | AUBAGNE | :Tbus;             |
| LA TOURTELLE            | LE CHARREL - GARE D'AUBAGNE            | AUBAGNE | :Tbus;             |
| LA VASSALE              | LES PASSONS - PIN VERT                 | AUBAGNE | :3;                |
| LA VASSALE              | PIN VERT - LES PASSONS                 | AUBAGNE | :3;                |
| LA VERDURE              | LA GARENNE - GARE D'AUBAGNE            | AUBAGNE | :13;               |
| LA VERDURE              | GARE D'AUBAGNE - LA GARENNE            | AUBAGNE | :13;               |
| LE CASTELLET            | GARE D'AUBAGNE - LA GARENNE            | AUBAGNE | :13;               |
| LE CASTELLET            | LA GARENNE - GARE D'AUBAGNE            | AUBAGNE | :13;               |
| LE CHARREL              | LE CHARREL - GARE D'AUBAGNE            | AUBAGNE | :T;                |
| LES BARRAQUES           | ST ZACHARIE - AUCAGNE                  | AUBAGNE | 8                  |
| LES BARRAQUES           | AUBAGNE - ST ZACHARIE                  | AUBAGNE | 8                  |
| LES DEFENSIONIS         | GARE D'AUBAGNE - PLAINE DE JOUQUES     | AUBAGNE | :1;3;5;12;         |
| LES DEFENSIONIS         | PLAINE DE JOUQUES - GARE D'AUBAGNE     | AUBAGNE | :1;2;3;5;9;12;     |
| LES LIGNIERES           | GARE D'AUBAGNE - LA PENNE SUR HUVEAUNE | AUBAGNE | :4;                |
| LES LIGNIERES           | LA PENNE SUR HUVEAUNE - GARE D'AUBAGNE | AUBAGNE | :4;                |
| LES PASSONS             | LES PASSONS - PIN VERT                 | AUBAGNE | :2;3;              |
| LES PENITENTS           | PASSONS - GARE AUBAGNE                 | AUBAGNE | :2;3;              |
| LOTISSEMENT DE LA LOUVE | LOTISSEMENT LOUVE - GARE D'AUBAGNE     | AUBAGNE | :14;               |
| MARCEL PAUL             | LES PASSONS - PIN VERT                 | AUBAGNE | :3;                |
| MARCEL PAUL             | PIN VERT - LES PASSONS                 | AUBAGNE | :3;                |
| MARTIN LUTHER KING      | LES PASSONS - PIN VERT                 | AUBAGNE | :3;11;13;          |
| MARTIN LUTHER KING      | PIN VERT - LES PASSONS                 | AUBAGNE | :3;11;13;          |
| MARTIN LUTHER KING      | GARE D'AUBAGNE - LE CHARREL            | AUBAGNE | :T;                |
| MARTIN LUTHER KING      | LE CHARREL - GARE D'AUBAGNE            | AUBAGNE | :T;                |
| MEDIA THEOUE            | GARE D'AUBAGNE - LES PASSONS           | AUBAGNE | :2;                |
| PARKING PASSONS         | LES PASSONS - PIN VERT                 | AUBAGNE | :3;                |
| PASSAGE A NIVEAU        | LES PASSONS - PIN VERT                 | AUBAGNE | :3;                |
| PASSAGE A NIVEAU        | PIN VERT - LES PASSONS                 | AUBAGNE | :3;                |
| PIC DE BRETAGNE         | PLAINE DE JOUQUES - GARE D'AUBAGNE     | AUBAGNE | :1;11;             |
| PIC DE BRETAGNE         | GARE D'AUBAGNE - PLAINE DE JOUQUES     | AUBAGNE | :1;11;             |
| PIN VERT                | GARE D'AUBAGNE - SAINT ZACHARIE        | AUBAGNE | :3;8;16;           |
| PIN VERT                | SAINT ZACHARIE - GARE D'AUBAGNE        | AUBAGNE | :3;8;16;           |
| PISCINE A.B.O.C         | GARE D'AUBAGNE - LE CHARREL            | AUBAGNE | :T;6;              |
| PISCINE A.B.O.C         | LE CHARREL - GARE D'AUBAGNE            | AUBAGNE | :T;6;              |
| PLACES DES XV           | LES PASSONS - PIN VERT                 | AUBAGNE | :3;13;             |
| PONT DE LAMAGNON        | GARE D'AUBAGNE - PLAINE DE JOUQUES     | AUBAGNE | :1;5;9;12;         |
| PONT DE LAMAGNON        | PLAINE DE JOUQUES - GARE D'AUBAGNE     | AUBAGNE | :1;5;9;12;         |
| QUARTIER DES VAUX       | PIN VERT - LES PASSONS                 | AUBAGNE | :3;11;             |
| QUARTIER DES VAUX       | LES PASSONS - PIN VERT                 | AUBAGNE | :3;11;             |
| RAVEL DECROIX           | GARE D'AUBAGNE - LE CHARREL            | AUBAGNE | :T;                |
| RAVEL DECROIX           | LE CHARREL - GARE D'AUBAGNE            | AUBAGNE | :T;                |
| RAVEL DECROIX           | GARE D'AUBAGNE - LE CHARREL            | AUBAGNE | :Tbus;             |
| RAVEL DECROIX           | LA GARENNE - GARE D'AUBAGNE            | AUBAGNE | :Tbus;             |
| RESIDENCE LE MERMOZ     | GARE D'AUBAGNE - CUGES LES PINS        | AUBAGNE | :11;               |
| RESIDENCE LE MERMOZ     | CUGES LES PINS - GARE D'AUBAGNE        | AUBAGNE | :11;               |
| RESIDENCE SAINT PIERRE  | TAD                                    | AUBAGNE | :Zone 1;           |
| ROBESPIERRE             | GARE D'AUBAGNE - CUGES LES PINS        | AUBAGNE | :11;               |
| ROBESPIERRE             | CUGES LES PINS - GARE D'AUBAGNE        | AUBAGNE | :11;               |
| ROSE DES VENTS          | LES PASSONS - PIN VERT                 | AUBAGNE | :3;                |
| ROSE DES VENTS          | PIN VERT - LES PASSONS                 | AUBAGNE | :3;                |
| ROUTE D'EOURES          | GARE D'AUBAGNE - LOTISSEMENT SOLANS    | AUBAGNE | :16;               |
| ROUTE D'EOURES          | LoTISSEMENT SOLANS - GARE D'AUBAGNE    | AUBAGNE | :16;               |
| SOEURS GASTINES         | PIN VERT - LES PASSONS                 | AUBAGNE | :3;11;13;          |
| SOEURS GASTINES         | LES PASSONS - PIN VERT                 | AUBAGNE | :3;11;13;          |
| VAL PRE                 | GARE D'AUBAGNE - LA BOUILLADISSE       | AUBAGNE | :8;16; Zone 1;     |
| VAL PRE                 | LA BOUILLADISSE - GARE D'AUBAGNE       | AUBAGNE | :8;16; Zone 1;     |
| VILLAGE                 | GARE D'AUBAGNE - LA PENNE SUR HUVEAUNE | AUBAGNE | :6;                |
| VILLAGE                 | LA PENNE SUR HUVEAUNE - BIFFEL         | AUBAGNE | :6;                |

## AURIOL

| Nom de l'arrêt   | Direction                        | Commune | Numéros des lignes |
|--|----------------------------------|---------|--------------------|
| LA GLACIERE  | GARE D'AUBAGNE - SAINT ZACHARIE  | AURIOL  | ;8,12;             |
| LA GLACIERE  | SAINTE ZACHARIE - GARE D'AUBAGNE | AURIOL  | ;8,12;             |
| LA PLACE   | GARE D'AUBAGNE - SAINT ZACHARIE  | AURIOL  | ;8,12;             |
| LA PLACE   | GARE D'AUBAGNE - SAINT ZACHARIE  | AURIOL  | ;8,12;             |
| LES ARTAUDS  | GARE D'AUBAGNE - SAINT ZACHARIE  | AURIOL  | ;8,9,12;           |
| LES ARTAUDS  | SAINTE ZACHARIE - GARE D'AUBAGNE | AURIOL  | ;8,9,12;           |
| MOULIN DE REDON  | GARE D'AUBAGNE - SAINT ZACHARIE  | AURIOL  | ;8,9;              |
| MOULIN DE REDON  | SAINTE ZACHARIE - GARE D'AUBAGNE | AURIOL  | ;8,9;              |
|  PONT DE JOUX | GARE D'AUBAGNE - SAINT ZACHARIE  | AURIOL  | ;8,12; zone 4      |

## BELCODENE

| Nom de l'arrêt         | Direction | Commune   | Numéros des lignes |
|------------------------|-----------|-----------|--------------------|
| CHEMIN DES CANTONNIERS | TAD       | BELCODENE | ;Zone 3;           |
| ECOLE                  | TAD       | BELCODENE | ;Zone 3;           |
| LES HAUTS DE BELCODENE | TAD       | BELCODENE | ;Zone 3;           |

## CADOLIVE

| Nom de l'arrêt | Direction | Commune  | Numéros des lignes |
|----------------|-----------|----------|--------------------|
| GARE CADOLIVE  | TAD       | CADOLIVE | ;Zone 4 ;          |
| LA REYNE       | TAD       | CADOLIVE | ;Zone 4 ;          |
| LE STADE       | TAD       | CADOLIVE | ;Zone 4 ;          |
| L'ORTOLAN      | TAD       | CADOLIVE | ;Zone 4 ;          |
| L'ORTOLAN      | TAD       | CADOLIVE | ;Zone 4 ;          |



## CUGES LES PINS

| Nom de l'arrêt | Direction                       | Commune        | Numéros des lignes |
|----------------|---------------------------------|----------------|--------------------|
| LA CURASSE     | GARE D'AUBAGNE - CUGES LES PINS | CUGES LES PINS | ;11;               |
| LA CURASSE     | CUGES LES PINS - GARE D'AUBAGNE | CUGES LES PINS | ;11;               |
| LA FEUTRIERE   | GARE D'AUBAGNE - CUGES LES PINS | CUGES LES PINS | ;11;               |
| LA FEUTRIERE   | CUGES LES PINS - GARE D'AUBAGNE | CUGES LES PINS | ;11;               |
| LE PUIT        | GARE D'AUBAGNE - CUGES LES PINS | CUGES LES PINS | ;11;               |
| LE PUIT        | CUGES LES PINS - GARE D'AUBAGNE | CUGES LES PINS | ;11;               |
| LES VIGNEAUX   | GARE D'AUBAGNE - CUGES LES PINS | CUGES LES PINS | ;11;               |
| LES VIGNEAUX   | CUGES LES PINS - GARE D'AUBAGNE | CUGES LES PINS | ;11;               |
| OK CORRAL      | CUGES LES PINS - GARE D'AUBAGNE | CUGES LES PINS | ;11;               |

## GEMENOS

| Nom de l'arrêt       | Direction                | Commune | Numéros des lignes |
|----------------------|--------------------------|---------|--------------------|
| GEMENOS CENTRE VILLE | GEMENOS - GARE D'AUBAGNE | GEMENOS | ;7;                |

## LA BOUILLADISSE

| Nom de l'arrêt   | Direction                        | Commune         | Numéros des lignes |
|--|----------------------------------|-----------------|--------------------|
| LA BOUILLADISSE GARE   | LA BOUILLADISSE - GARE D'AUBAGNE | LA BOUILLADISSE | ;5,Zone 3,Zone 4;  |
| LA BOUILLADISSE GARE   | GARE D'AUBAGNE - LA BOUILLADISSE | LA BOUILLADISSE | ;5,Zone 3,Zone 4;  |
| LE DEVEN   | AUBERGE NEUVE - SOUQUE NEGRE     | LA BOUILLADISSE | ;17; Zone 4;       |
| LE DEVEN   | SOUQUE NEGRE - AUBERGE NEUVE     | LA BOUILLADISSE | ;17; Zone 4;       |
| LE PLAN  | AUBERGE NEUVE - SOUQUE NEGRE     | LA BOUILLADISSE | ;17; Zone 4;       |
| LE PLAN  | SOUQUE NEGRE - AUBERGE NEUVE     | LA BOUILLADISSE | ;17; Zone 4;       |
| LES BENEZITS   | LA BOUILLADISSE - GARE D'AUBAGNE | LA BOUILLADISSE | ;Zone 3,Zone 4;    |
| LES BENEZITS   | GARE D'AUBAGNE - LA BOUILLADISSE | LA BOUILLADISSE | ;Zone 3,Zone 4;    |
| MARIUS BOYER   | LA BOUILLADISSE - GARE D'AUBAGNE | LA BOUILLADISSE | ;5,Zone 3,Zone 4;  |
| MARIUS BOYER   | GARE D'AUBAGNE - LA BOUILLADISSE | LA BOUILLADISSE | ;5,Zone 3,Zone 4;  |
|  MEDIAZUR     | TAD                              | LA BOUILLADISSE | Zone 3             |
|  PAS DE TRET'S | AUBERGE NEUVE - SOUQUE NEGRE     | LA BOUILLADISSE | ;Zone 3,Zone 4,17; |
| PAS DE TRET'S  | SOUQUE NEGRE - AUBERGE NEUVE     | LA BOUILLADISSE | ;Zone 3,Zone 4,17; |


## LA DESTROUSSE

| Nom de l'arrêt              | Direction                        | Commune       | Numéros des lignes   |
|-----------------------------|----------------------------------|---------------|----------------------|
| LE PANORAMA                 | AUBERGE NEUVE - SOUQUE NEGRE     | LA DESTROUSSE | ;17; Zone 4;         |
| LE PANORAMA                 | SOUQUE NEGRE - AUBERGE NEUVE     | LA DESTROUSSE | ;17; Zone 4;         |
| <b>NOUVEAU</b> LE SOLEILLET | PONT DE JOUX - SOUQUE NEGRE      | LA DESTROUSSE | Zone 4               |
| LES 3 TOURS                 | TAD                              | LA DESTROUSSE | ;Zone 4;             |
| REVERS DU JAS               | SOUQUE NEGRE - AUBERGE NEUVE     | LA DESTROUSSE | ;17; Zone 4;         |
| REVERS DU JAS               | AUBERGE NEUVE - SOUQUE NEGRE     | LA DESTROUSSE | ;17; Zone 4;         |
| SOUQUE NEGRE                | GARE D'AUBAGNE - LA BOUILLADISSE | LA DESTROUSSE | ;5;17;Zone 3;Zone 4; |
| SOUQUE NEGRE                | LA DESTROUSSE - GARE D'AUBAGNE   | LA DESTROUSSE | ;5;17;Zone 3;Zone 4; |


## LA PENNE SUR HUVEAUNE

| Nom de l'arrêt             | Direction                              | Commune  | Numéros des lignes |
|----------------------------|--|----------|--------------------|
| AUMONE VIEILLE             | GARE D'AUBAGNE - LA PENNE SUR HUVEAUNE | LA PENNE | ;4;                |
| AUMONE VIEILLE             | LA PENNE SUR HUVEAUNE - GARE D'AUBAGNE | LA PENNE | ;4;                |
| BEAUSOLEIL                 | EIFFEL - LA PENNE SUR HUVEAUNE         | LA PENNE | ;6;                |
| BEAUSOLEIL                 | LA PENNE SUR HUVEAUNE - EIFFEL         | LA PENNE | ;6;                |
| CIMETIERE DE LA PENNE      | EIFFEL - LA PENNE SUR HUVEAUNE         | LA PENNE | ;6;                |
| CIMETIERE DE LA PENNE      | LA PENNE SUR HUVEAUNE - EIFFEL         | LA PENNE | ;6;                |
| LA BASTIDONNE              | GARE D'AUBAGNE - LA PENNE SUR HUVEAUNE | LA PENNE | ;4;                |
| LA BASTIDONNE              | LA PENNE SUR HUVEAUNE - GARE D'AUBAGNE | LA PENNE | ;4;                |
| LA MUSCATELLE              | GARE D'AUBAGNE - LA PENNE SUR HUVEAUNE | LA PENNE | ;4;                |
| LA MUSCATELLE              | LA PENNE SUR HUVEAUNE - GARE D'AUBAGNE | LA PENNE | ;4;                |
| LA PENNE                   | EIFFEL - LA PENNE SUR HUVEAUNE         | LA PENNE | ;6;                |
| LA PENNE                   | LA PENNE SUR HUVEAUNE - EIFFEL         | LA PENNE | ;6;                |
| LA PENNE MAIRIE            | LA PENNE SUR HUVEAUNE - GARE D'AUBAGNE | LA PENNE | ;4;                |
| LA PENNE SUR HUVEAUNE GARE | LA PENNE SUR HUVEAUNE - GARE D'AUBAGNE | LA PENNE | ;4;                |
| LA VALLEE                  | LA PENNE SUR HUVEAUNE - GARE D'AUBAGNE | LA PENNE | ;4;                |
| LE MOUTON                  | LA PENNE SUR HUVEAUNE - EIFFEL         | LA PENNE | ;6;                |
| LE MOUTON                  | EIFFEL - LA PENNE SUR HUVEAUNE         | LA PENNE | ;6;                |
| LE SOLEIL                  | LA PENNE SUR HUVEAUNE - GARE D'AUBAGNE | LA PENNE | ;4;                |
| LE SOLEIL                  | GARE D'AUBAGNE - LA PENNE SUR HUVEAUNE | LA PENNE | ;4;                |
| LES CANDOLLES              | LA PENNE SUR HUVEAUNE - EIFFEL         | LA PENNE | ;6;                |
| LES ESCOURTINES            | EIFFEL - LA PENNE SUR HUVEAUNE         | LA PENNE | ;6;                |
| LES ESCOURTINES            | LA PENNE SUR HUVEAUNE - EIFFEL         | LA PENNE | ;6;                |
| LES MICOCOULIERS           | EIFFEL - LA PENNE SUR HUVEAUNE         | LA PENNE | ;6;                |
| LES MICOCOULIERS           | LA PENNE SUR HUVEAUNE - EIFFEL         | LA PENNE | ;6;                |
| LES RESTANQUES             | EIFFEL - LA PENNE SUR HUVEAUNE         | LA PENNE | ;6;                |
| LES RESTANQUES             | LA PENNE SUR HUVEAUNE - EIFFEL         | LA PENNE | ;6;                |
| PISCINE                    | EIFFEL - LA PENNE SUR HUVEAUNE         | LA PENNE | ;6;                |
| PISCINE                    | LA PENNE SUR HUVEAUNE - EIFFEL         | LA PENNE | ;6;                |
| PLACE DE L'EGLISE          | EIFFEL - LA PENNE SUR HUVEAUNE         | LA PENNE | ;6;                |
| PLACE DE L'EGLISE          | LA PENNE SUR HUVEAUNE - EIFFEL         | LA PENNE | ;6;                |
| VALLON DU ROY              | EIFFEL - LA PENNE SUR HUVEAUNE         | LA PENNE | ;6;                |
| VALLON DU ROY              | LA PENNE SUR HUVEAUNE - EIFFEL         | LA PENNE | ;6;                |


## PEYPIN

| Nom de l'arrêt  | Direction                    | Commune | Numéros des lignes |
|---|------------------------------|---------|--------------------|
| AUBERGE NEUVE   | AUBERGE NEUVE - SOUQUE NEGRE | PEYPIN  | ;17; Zone 4;       |
| AUBERGE NEUVE   | SOUQUE NEGRE - AUBERGE NEUVE | PEYPIN  | ;17; Zone 4;       |
| COTE SUD  | TAD                          | PEYPIN  | ;Zone 4;           |
| HALTE ROUTIERE DE PEYPIN  | TAD                          | PEYPIN  | ;Zone 4;           |
| HALTE ROUTIERE DE PEYPIN  | TAD                          | PEYPIN  | ;Zone 4;           |
| JAS DE VALEZE   | AUBERGE NEUVE - SOUQUE NEGRE | PEYPIN  | ;17; Zone 4;       |
| JAS DE VALEZE   | SOUQUE NEGRE - AUBERGE NEUVE | PEYPIN  | ;17; Zone 4;       |
| LA POMME  | TAD                          | PEYPIN  | ;Zone 3;Zone 4;    |
| CLOS DORIA  | TAD                          | PEYPIN  | ;Zone 3;Zone 4;    |
| LE CHATEAU  | AUBERGE NEUVE - SOUQUE NEGRE | PEYPIN  | ;17; Zone 4;       |
| LE CHATEAU  | SOUQUE NEGRE - AUBERGE NEUVE | PEYPIN  | ;17; Zone 4;       |
|  LES HERMITES | PEYPIN - LA DESTROUSSE       | PEYPIN  | ;17; Zone 4;       |
| LES HERMITES  | LA DESTROUSSE - PEYPIN       | PEYPIN  | ;17; Zone 4;       |
| LES OLIVIERS  | TAD                          | PEYPIN  | ;Zone 3;Zone 4;    |
| LES TERMES  | AUBERGE NEUVE - SOUQUE NEGRE | PEYPIN  | ;17; Zone 4;       |
| LES TERMES  | SOUQUE NEGRE - AUBERGE NEUVE | PEYPIN  | ;17; Zone 4;       |

## ROQUEVAIRE

| Nom de l'arrêt   | Direction                       | Commune    | Numéros des lignes |
|--|---------------------------------|------------|--------------------|
| EGLISE DE ROQUEVAIRE   | GARE D'AUBAGNE - SAINT ZACHARIE | ROQUEVAIRE | ;8;19s;Zone 2;     |
| EGLISE DE ROQUEVAIRE   | SAINT ZACHARIE - GARE D'AUBAGNE | ROQUEVAIRE | ;8;Zone 2;         |
| LES PLATANES   | SAINT ZACHARIE - GARE D'AUBAGNE | ROQUEVAIRE | ;8;Zone 2;         |
| LES PLATANES   | GARE D'AUBAGNE - SAINT ZACHARIE | ROQUEVAIRE | ;8;Zone 2;         |
| RAYMOND REYNAUD  | TAD                             | ROQUEVAIRE | ;Zone 2;           |
| ROQUEVAIRE CENTREVILLE   | TAD                             | ROQUEVAIRE | ;Zone 2;           |
| SAINT ESTEVE   | GARE D'AUBAGNE - SAINT ZACHARIE | ROQUEVAIRE | ;8;Zone 2;         |
| SAINT ESTEVE   | SAINT ZACHARIE - GARE D'AUBAGNE | ROQUEVAIRE | ;8;Zone 2;         |
| SAINT ROCH   | GARE D'AUBAGNE - SAINT ZACHARIE | ROQUEVAIRE | ;8;Zone 2;         |
| SAINT ROCH   | SAINT ZACHARIE - GARE D'AUBAGNE | ROQUEVAIRE | ;8;Zone 2;         |
|  VALCROS | GARE D'AUBAGNE - SAINT ZACHARIE | ROQUEVAIRE | ;8;Zone 2;         |
| VALCROS  | SAINT ZACHARIE - GARE D'AUBAGNE | ROQUEVAIRE | ;8;Zone 2;         |

## SAINT SAVOURNIN

| Nom de l'arrêt  | Direction | Commune         | Numéros des lignes |
|---|-----------|-----------------|--------------------|
| LES RAMPAUDS  | TAD       | SAINT SAVOURNIN | ;Zone 4 ;          |
|  MAISON NEUVE | TAD       | SAINT SAVOURNIN | ;Zone 4 ;          |
| MAISON NEUVE  | TAD       | SAINT SAVOURNIN | ;Zone 4 ;          |

## SAINT ZACHARIE

| Nom de l'arrêt              | Direction                       | Commune        | Numéros des lignes |
|-----------------------------|---------------------------------|----------------|--------------------|
| GASTON DE SAPORTA           | GARE D'AUBAGNE - SAINT ZACHARIE | SAINT ZACHARIE | ;8,9;              |
| GASTON DE SAPORTA           | SAINT ZACHARIE - GARE D'AUBAGNE | SAINT ZACHARIE | ;8,9;              |
| LES TUILLERIES              | GARE D'AUBAGNE - SAINT ZACHARIE | SAINT ZACHARIE | ;8,9;              |
| LES TUILLERIES              | SAINT ZACHARIE - GARE D'AUBAGNE | SAINT ZACHARIE | ;8,9;              |
| SAINT ZACHARIE CENTRE VILLE | GARE D'AUBAGNE - SAINT ZACHARIE | SAINT ZACHARIE | ;8,9;              |
| SAINT ZACHARIE CENTRE VILLE | SAINT ZACHARIE - GARE D'AUBAGNE | SAINT ZACHARIE | ;8,9;              |

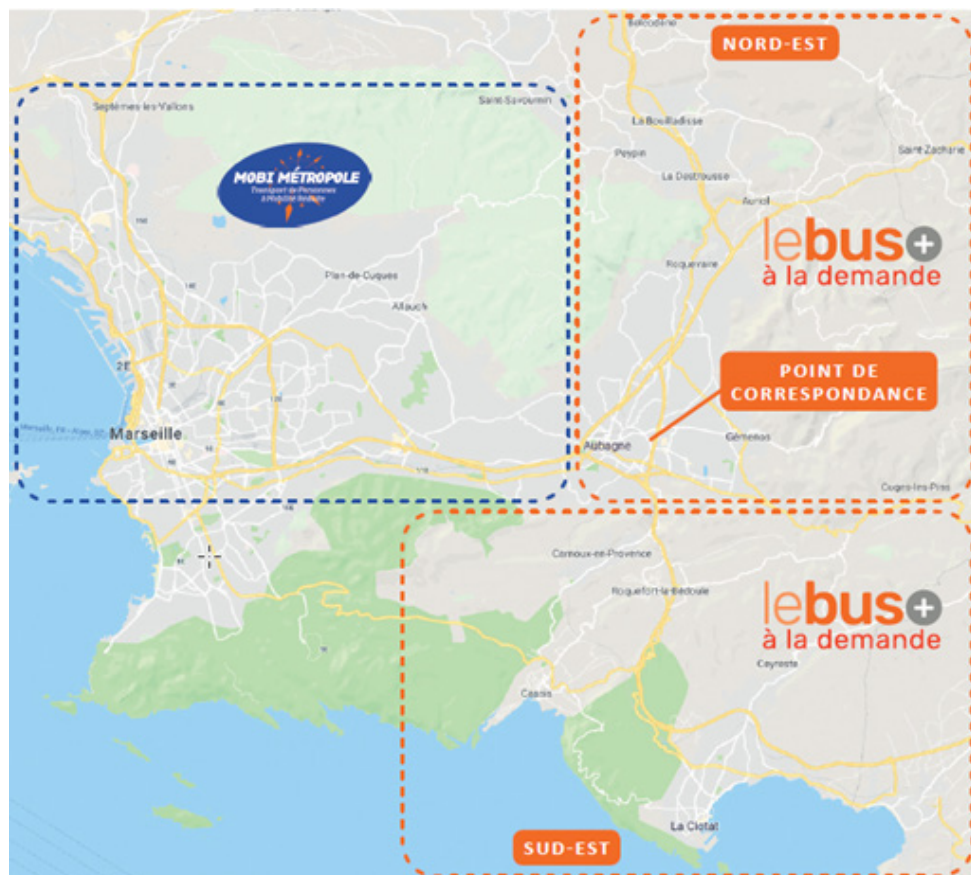


# LES SERVICES SPÉCIALISÉS

LeBus+ à la demande et MobiMétropole sont des services de transport collectif pour les personnes en situation de handicap.

Les services fonctionnent sur inscription préalable et sur réservation. Ils proposent un transport d'adresse à adresse, à l'intérieur d'un secteur géographique, avec une prise en charge sur la voie publique.

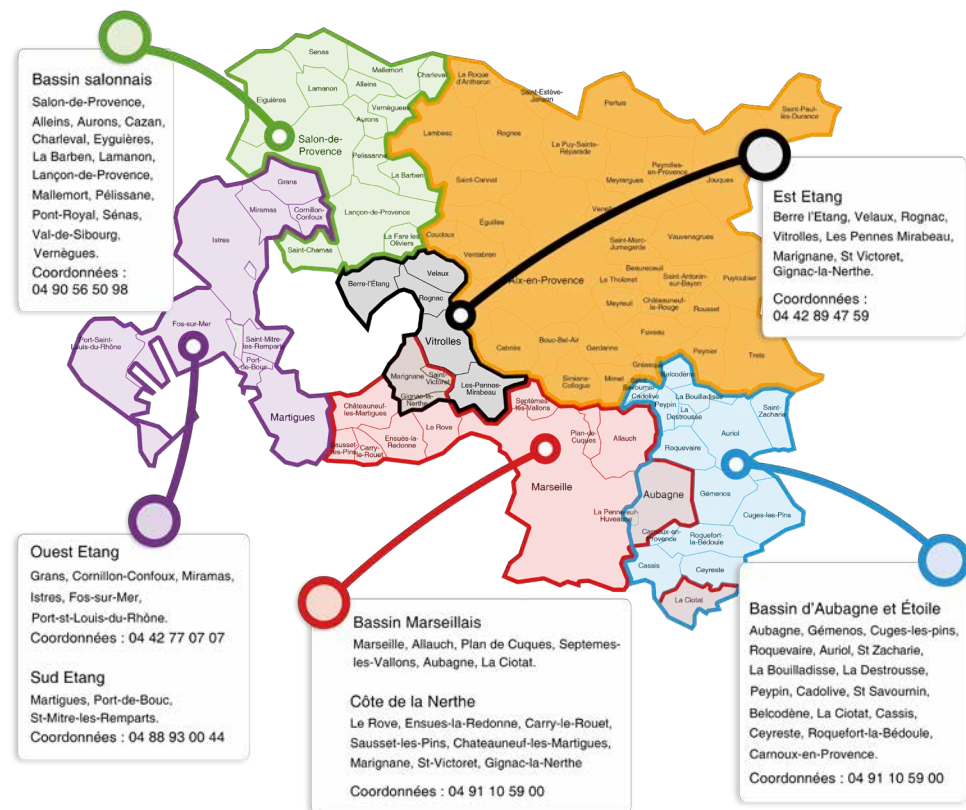
Concernant le Bassin d'Aubagne et Etoile, le service comporte 3 secteurs, les déplacements entre ces 3 secteurs étant possibles via des changements en gare d'Aubagne et de La Ciotat (voir carte ci-après).



## Pour vous inscrire, il faut :

- Etre titulaire d'une Carte Mobilité Inclusion (CMI) portant la mention « Invalidité » (ce qui correspond à un taux d'invalidité d'au moins 80%). Cette carte est délivrée par la Maison Départementale des Personnes Handicapées (MDPH).
- Constituer un dossier d'inscription dûment complété et passer un entretien préalable avec un membre de la commission d'accès qui prendra contact avec vous.

L'ouverture de vos droits d'accès sur le secteur d'Aubagne vous permet également l'accès au service sur l'ensemble des 18 secteurs de la Métropole, les déplacements étant possibles uniquement à l'intérieur d'un même secteur. Pour déterminer le réseau de transport spécialisé du secteur souhaité, référez-vous à la carte ci-après :



## Accompagnement :

- Si vous souhaitez vous faire accompagner par une personne de votre choix, vous devrez le signaler lors de votre réservation. L'accompagnateur bénéficiera alors de la gratuité du voyage lors de ce trajet. Un accompagnateur maximum est autorisé.
- Les mineurs doivent être obligatoirement accompagnés sur le service. Entre 8 et 18 ans, ils peuvent être dérogés de cette obligation si le représentant légal signe une décharge (incluse dans le dossier d'inscription).

Pour plus d'information sur les modalités pratiques d'inscription au service et sur les règles de fonctionnement :

- Par téléphone au **0 800 713 137** (service et appel gratuits) ou au **04 91 10 59 00**
- Par internet sur le site [www.lepilote.com](http://www.lepilote.com)
- Ces services sont accessibles aux personnes sourdes ou malentendantes via le dispositif Acceo



(TIP) Transcription  
Instantanée de la Parole



(LSF) Visio-interprétation en  
Langue des Signes Française



(LPC) Visio-codage Langue  
française Parlée Complétée

Merci de ne pas jeter,  
ni gaspiller ce dépliant

# À votre service



## CONTACTEZ-NOUS

Façoneo Mobilité - 747, avenue de la Fleuride - ZI Les Paluds - 13400 Aubagne

**04 42 03 24 25**



## SITE INTERNET / RÉSEAUX SOCIAUX / APPLIS

Visitez notre site internet :

**lignes-agglo.fr**

Suivez-nous sur facebook !



Téléchargez les 2 applis :



### Lignes de l'agglo

pour suivre vos bus en temps réel



### Le Bus à la demande

pour vos réservations de bus à la demande



## HORAIRES & INFO TRAFIC EN TEMPS RÉEL

Pour être informé en temps réel des perturbations, des nouveautés  
ou des informations réseau :

**inscrivez-vous aux alertes SMS / mail** en rejoignant l'espace membre du site !



**lepilote.com**

Réseau exploité par le groupement  
FACONEO / TPE : 04 42 03 24 25



Téléchargez et utilisez gratuitement

**ACCE**